

Made in illegality / outils infographiques

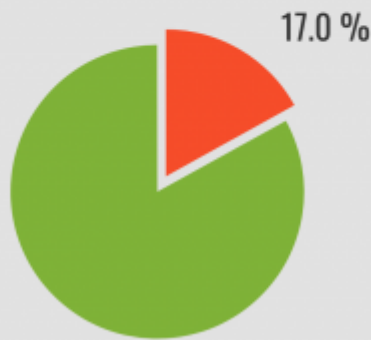
1er juillet 2019





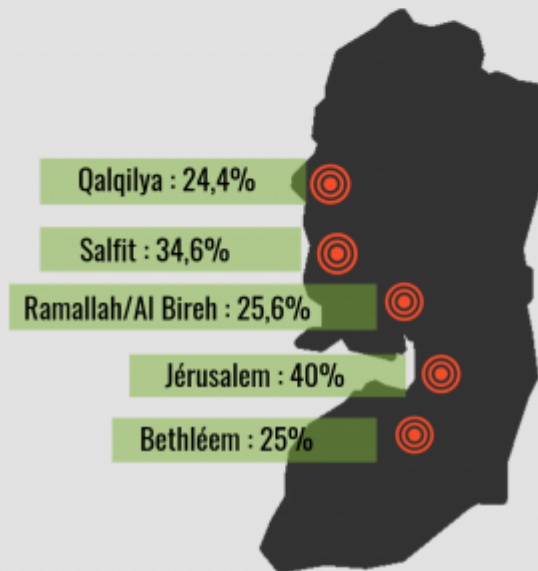
COLONISATION EN PALESTINE : COLONS ISRAËLIENS, LES CHIFFRES CLÉS

Pourcentage de colons en Cisjordanie (dont Jérusalem-Est)

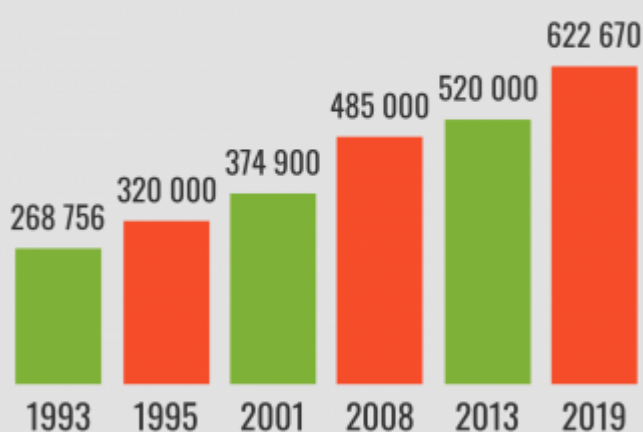


- 636 452 colons israéliens
- 2 986 714 Palestiniens de Cisjordanie dont Jérusalem-Est

Les 5 gouvernorats palestiniens aux plus forts taux de colons dans la population



Evolution du nombre de colons en Cisjordanie (dont Jérusalem-Est)



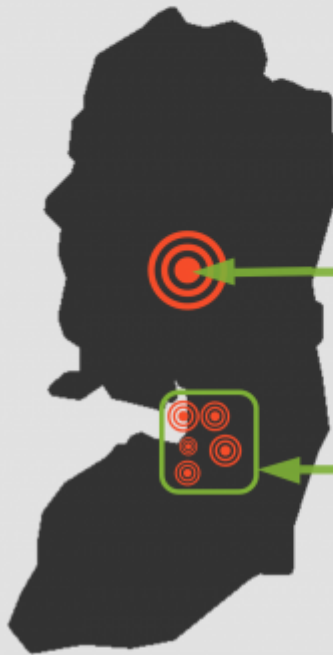
L'impunité des colons en Cisjordanie (dont Jérusalem-Est)

- 3** Palestiniens tués par des colons en 2018
- 87** Palestiniens blessés par des colons en 2018
- 8,1%** des plaintes déposées entre 2005 et 2017 ont abouti à une inculpation des responsables
- 3%** des plaintes déposées ont abouti à une condamnation effective



COLONISATION EN PALESTINE

NOUVEAUX PROJETS DE CONSTRUCTION 2018-2019



Cisjordanie : appel d'offres pour 956 UL
(3 808 en 2018)

Jérusalem-Est : appel d'offres pour 805
UL à Ramot et Pisgat Zeev (603 en 2018)

En 2019, Israël a approuvé
des appels d'offres pour la
construction de **1 761** unités
de logement (UL)

Depuis début 2018, **2 100**
UL ont commencé à être
construites

10 ans de gouvernement Netanyahu

Construction de **19 346** nouvelles UL

Création de **32** colonies sauvages



15 colonies sauvages "légalisées" et **35**
en cours de "légalisation"

2,5 milliards € investis dans les colonies

Démolitions de bâtiments palestiniens

2 304 bâtiments démolis
depuis 2016



3 176 Palestiniens déplacés de force



COLONISATION EN PALESTINE : L'ACCAPAREMENT DES TERRES PAR ISRAËL

L'Etat et les colons israéliens accaparent illégalement des terres palestiniennes en Cisjordanie occupée (hors Jérusalem-Est, annexée depuis 1967) via quatre méthodes :

Terres administrées par des "conseils locaux et régionaux" (colonies israéliennes)



40% de la Cisjordanie

Terres classées comme "terres d'Etat" par Israël



22% de la Cisjordanie


90%
des terres
confisquées

Terres classées comme "zones militaires de tirs"



~20% de la Cisjordanie

Terres classées comme "parcs naturels ou archéologiques"



8% de la Cisjordanie

Voir aussi l'infographie interactive « Acheter des produits des colonies israéliennes, quelles conséquences ? »

- Emplacement : Vous êtes ici : Accueil > Agir > Campagnes > Made in illegality - Stop aux relations économiques de la France avec les colonies israéliennes >
- Adresse de cet article : <https://plateforme-palestine.org/Made-in-illegality-outils-infographiques>