

# Infographie : les murs à Jérusalem-Est

21 août 2017





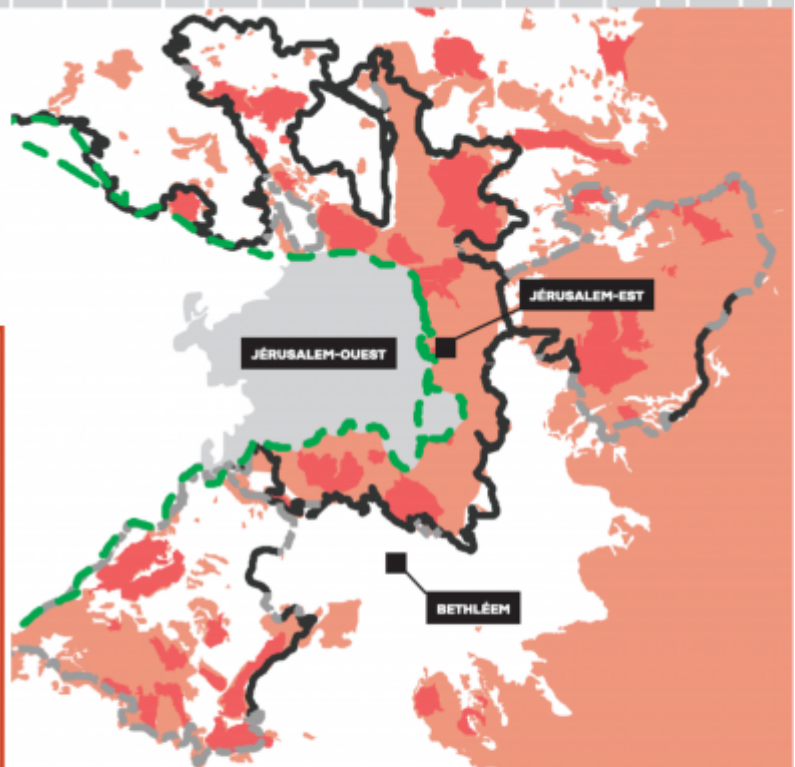
**Depuis 2002, l'Etat israélien construit un Mur censé suivre le tracé de la Ligne verte, celle qui sépare Jérusalem-Ouest de Jérusalem-Est selon les termes de l'armistice de 1949. Pourtant sur les 168km déjà bâtis, seuls 3% suivent cette délimitation. Le reste du Mur encercle la partie arabe de la ville et va au-delà pour englober les colonies israéliennes qui l'entourent. Le but : annexer des terres et diviser les localités palestiniennes.**

# LES MURS À JÉRUSALEM-EST

En 2002, Israël décide de bâtir un mur sur le tracé de la Ligne verte (la démarcation à l'issue de la guerre en 1949) pour, soit-disant, garantir sa sécurité. 168km de mur, sur 181 prévus, sont alors construits dans et autour de Jérusalem mais seuls 3% respectent la Ligne verte. Encerclant Jérusalem-Est, le Mur va au-delà de la frontière municipale afin d'englober les colonies périphériques, annexant de fait des zones de Cisjordanie et coupant des quartiers palestiniens, les rejetant à l'extérieur de la ville.

## CONSÉQUENCES SUR LES PALESTINIENS DE JÉRUSALEM-EST:

-  2900 foyers déplacés par la construction du Mur
-  Le Mur sépare certains agriculteurs de leurs terres, il leur faut un permis et de longs détours pour y accéder
-  80 000 Palestiniens de Jérusalem-Est sont coupés de la ville par le Mur, ils continuent d'y payer leurs impôts mais sont privés des services municipaux et risquent de perdre leur statut de résident
-  Les habitants de Cisjordanie ne peuvent se rendre à Jérusalem sans permis
-  L'accès à la ville se fait seulement par 4 checkpoints, 8 autres sont établis dans Jérusalem
-  Israël peut aléatoirement établir des checkpoints volants, barrer les routes avec des blocs de béton, imposer un couvre-feu ou encore fermer Jérusalem-Est



-  Mur construit ou en construction
-  Mur planifié
-  Ligne verte
-  Zones cultivées, clôturées ou surveillées par l'armée israélienne
-  Zones territoriales confisquées pour les colonies

PLATEFORME DES  
ONG FRANÇAISES  
POUR LA PALESTINE

EN SAVOIR PLUS: [WWW.PLATEFORME-PALESTINE.ORG/-/2017-](http://WWW.PLATEFORME-PALESTINE.ORG/-/2017-)

 @PLATEFORMEONGFRANCAISES

 @PFPALASTINE

Sources :

Plateforme des ONG françaises pour la Palestine, *Dépossédés, expulsés - La dé-palestinisation de Jérusalem-Est*, mars 2017

PASSIA (Palestinian Academic Society for the Study of International Affairs)

B'tselem, *Checkpoints, Physical Obstructions, and Forbidden Roads*, mis à jour le 8 février 2017

Images :

CC Wall by Hopkins from the Noun Project

CC Immigrant by yosef from the Noun Project

CC Fence by Aleksandr Vector from the Noun Project

(C) « Mur à Jérusalem » par la Plateforme Palestine

[Télécharger l'infographie](#)

**Retrouvez notre rubrique sur la campagne 2017**

- Emplacement : Vous êtes ici : [Accueil](#) > [Agir](#) > [Campagnes](#) > [Palestine, 100 ans de dépossession : la campagne 2017](#) > [Les thématiques mensuelles et leurs outils](#) > [Juillet-Août : la dé-palestinisation de Jérusalem-Est](#) >

- Adresse de cet article : <https://plateforme-palestine.org/Infographie-les-murs-a-Jerusalem-Est>